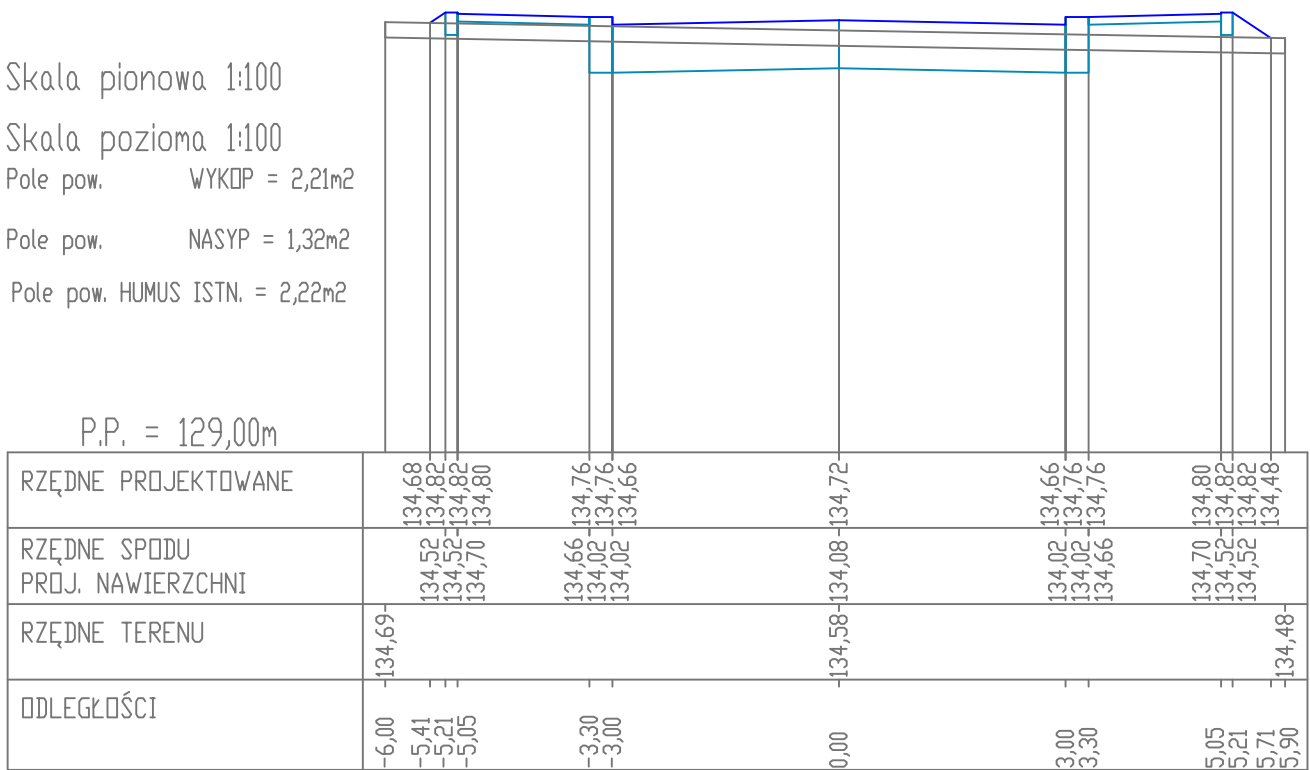



PIK. 13,00

Skala pionowa 1:100
Skala pozioma 1:100
Pole pow. WYKOP = 2,21m2
Pole pow. NASYP = 1,32m2
Pole pow. HUMUS ISTN. = 2,22m2



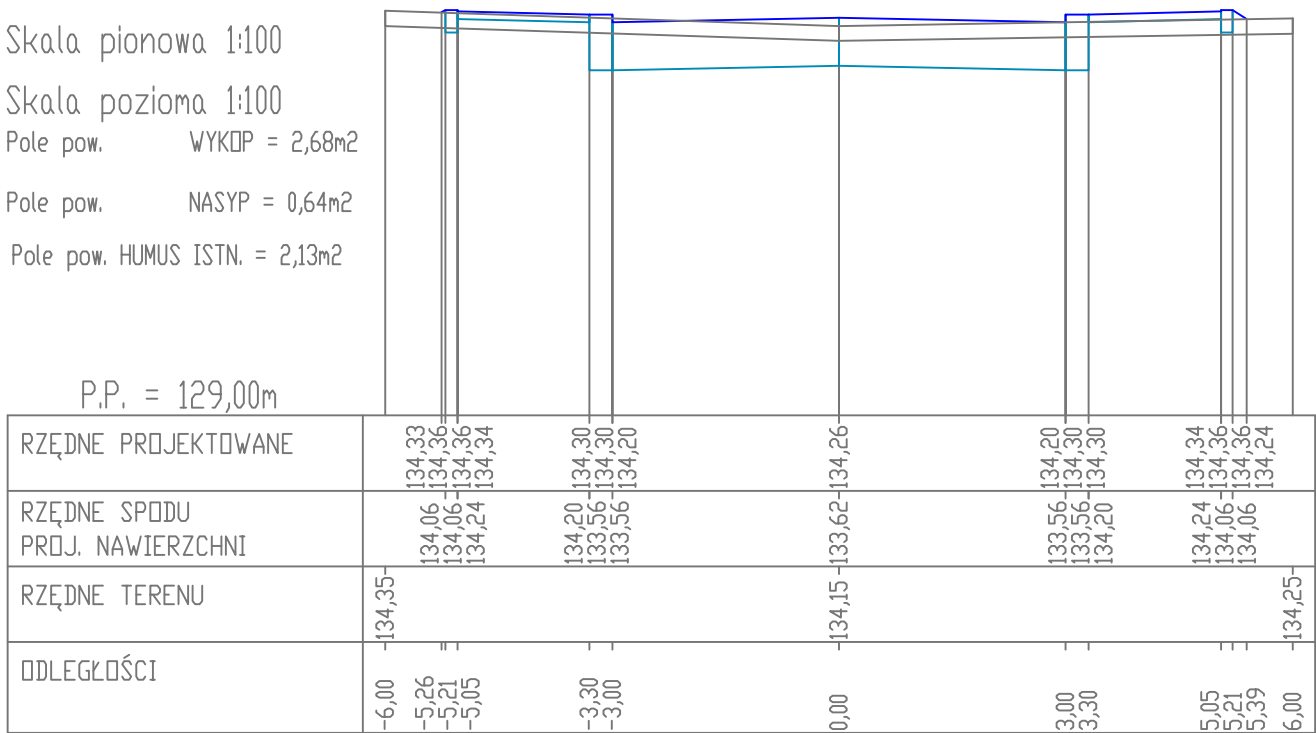
PIK. 55,70

Skala pionowa 1:100
Skala pozioma 1:100
Pole pow. WYKOP = 2,73m2
Pole pow. NASYP = 1,00m2
Pole pow. HUMUS ISTN. = 2,19m2



PIK. 40,30

Skala pionowa 1:100
Skala pozioma 1:100
Pole pow. WYKOP = 2,68m2
Pole pow. NASYP = 0,64m2
Pole pow. HUMUS ISTN. = 2,13m2



Bogusław Lipiński
ul. Nowa 2 lok. 433, 18-400 Łomża
tel.: 0 663 710 715, e-mail: ppiprojekt@wp.pl

Inwestor:	Miasto Ostrów Maz. ul. 3-Maja 66 07-300 Ostrów Maz.			Nr rys:	4
Temat:	BUDOWA ULICY ZACHODNIEJ W OSTROWI MAZ. W KM 0+000,00 - 0+417,70 ORAZ ODC. ULICY KDD153 (DŁ. 55,7m) I KDD253 (DŁ. 82m) WRAZ Z BUDOWĄ KAN. DESZCZOWEGO DO UL. WILEŃSKIEJ			Strona:	3
Nazwa rys:	PRZEKROJE POPRZECZNE - UL. KDD153				
Zespół autorski:	Branża	Imię i nazwisko	nr. uprawnień	podpis	
PROJEKTANT	drogowa	mgr inż. Bogusław Lipiński	PDL/033/PWOD/11		
Łomża, czerwiec 2016 r.					skala: 1:50/500